




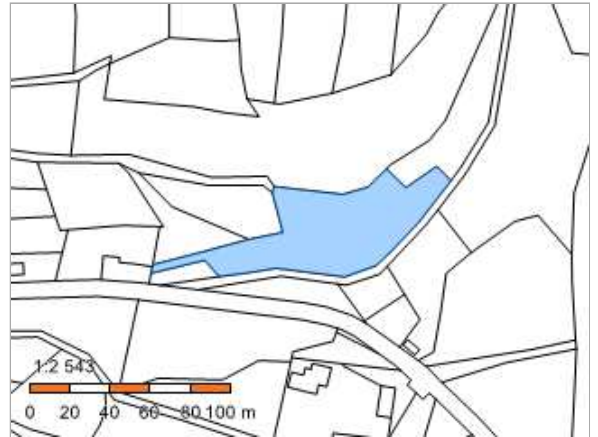
F.7. DUSP+PDPS

SOUŘADNICOVÝ SYSTÉM: S-JTSK
VÝŠKOVÝ SYSTÉM: BpV

KRESLIL:	KOLEKTIV	 	 FÖRSTEROVA Č.P. 175, 566 01 VYSOKÉ MÝTO EMAIL.: MDS@MDSPROJEKT.CZ	
ZPRACOVAL:	ING. FRANTIŠEK DOUBRAVSKÝ			
TECHNICKÁ KONTROLA:	ING. JAN BURSA			
ZODPOVĚDNÝ PROJEKTANT:	ING. JAN BURSA			
HLAVNÍ PROJEKTANT:	ING. FRANTIŠEK DOUBRAVSKÝ			
KRAJ: PARDUBICKÝ	OKRES: CHRUDIM	OBEC: MĚŘETÍN	STUPEŇ:	DUSP, PDPS
INVESTOR: PARDUBICKÝ KRAJ (Komenského náměstí 125, 532 11 Pardubice)			ZAK.ČÍSLO:	2483-21-3
AKCE: MOST EV. Č. 3542-1 (Aktualizace DUSP+PDPS) OBJEKT: F.7. LESNÍ PŘÍLOHA			ARCHIVNÍ ČÍSLO:	2483
			DATUM:	11/2022
			FORMÁT:	
			MĚŘÍTKO:	-
OBSAH: INFORMACE O POZEMCÍCH			ČÍSLO SOUPRAVY:	ČÍSLO PŘÍLOHY: F.7.3.

Informace o pozemku

Parcelní číslo: [469/21](#) ↗
Obec: [Proseč \[572080\]](#) ↗
Katastrální území: [Miřetín \[695947\]](#)
Číslo LV: [10001](#)
Výměra [m²]: 3696
Typ parcely: Parcela katastru nemovitostí
Mapový list:
Určení výměry: Graficky nebo v digitalizované mapě
Druh pozemku: lesní pozemek



Vlastníci, jiní oprávnění

Vlastnické právo

Podíl

Město Proseč, náměstí Dr. Tošovského 18, 53944 Proseč

Způsob ochrany nemovitosti

Název

pozemek určený k plnění funkcí lesa

Seznam BPEJ

Parcela nemá evidované BPEJ.

Omezení vlastnického práva

Nejsou evidována žádná omezení.

Jiné zápisy


Nejsou evidovány žádné jiné zápisy.


↗ Řízení, v rámci kterých byl k nemovitosti zapsán cenový údaj

Nemovitost je v územním obvodu, kde státní správu katastru nemovitostí ČR vykonává [Katastrální úřad pro Pardubický kraj](#), [Katastrální pracoviště Chrudim](#) ↗

Zobrazené údaje mají informativní charakter. Platnost dat k 06.05.2022 09:00.

Informace o pozemku

Parcelní číslo: [468/2](#) 

Obec: [Proseč \[572080\]](#) 

Katastrální území: [Měřetín \[695947\]](#)

Číslo LV: [10001](#)

Výměra [m²]: 717

Typ parcely: Parcela katastru nemovitostí

Mapový list:

Určení výměry: Graficky nebo v digitalizované mapě

Druh pozemku: lesní pozemek



Vlastníci, jiní oprávnění

Vlastnické právo

Podíl

Město Proseč, náměstí Dr. Tošovského 18, 53944 Proseč

Způsob ochrany nemovitosti

Název

pozemek určený k plnění funkcí lesa

Seznam BPEJ

Parcela nemá evidované BPEJ.

Omezení vlastnického práva


Typ

Věcné břemeno (podle listiny)

Jiné zápisy

Nejsou evidovány žádné jiné zápisy.

 Řízení, v rámci kterých byl k nemovitosti zapsán cenový údaj

Nemovitost je v územním obvodu, kde státní správu katastru nemovitostí ČR vykonává [Katastrální úřad pro Pardubický kraj, Katastrální pracoviště Chrudim](#) 

Zobrazené údaje mají informativní charakter. Platnost dat k 06.05.2022 09:00.

Informace o pozemku

Parcelní číslo: [466/2](#) ↗
Obec: [Proseč \[572080\]](#) ↗
Katastrální území: [Miřetín \[695947\]](#)
Číslo LV: [29](#)
Výměra [m²]: 421
Typ parcely: Parcela katastru nemovitostí
Mapový list:
Určení výměry: Graficky nebo v digitalizované mapě
Druh pozemku: lesní pozemek



Vlastníci, jiní oprávnění

Vlastnické právo

Podíl

Baruchová Jaroslava, Miřetín 45, 53944 Proseč

Způsob ochrany nemovitosti

Název

pozemek určený k plnění funkcí lesa

Seznam BPEJ

Parcela nemá evidované BPEJ.

Omezení vlastnického práva

Typ

Věcné břemeno (podle listiny)

Věcné břemeno užívání

Jiné zápisy


Nejsou evidovány žádné jiné zápisy.


📍 Řízení, v rámci kterých byl k nemovitosti zapsán cenový údaj

Nemovitost je v územním obvodu, kde státní správu katastru nemovitostí ČR vykonává [Katastrální úřad pro Pardubický kraj](#), [Katastrální pracoviště Chrudim](#) ↗

Zobrazené údaje mají informativní charakter. Platnost dat k 06.05.2022 09:00.

Informace o pozemku

Parcelní číslo: [468/6](#) 

Obec: [Proseč \[572080\]](#) 

Katastrální území: [Miřetín \[695947\]](#)

Číslo LV: [10001](#)

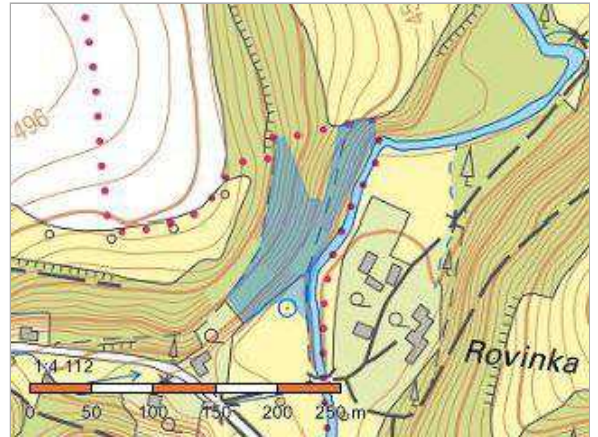
Výměra [m²]: 7510

Typ parcely: Parcela katastru nemovitostí

Mapový list:

Určení výměry: Graficky nebo v digitalizované mapě

Druh pozemku: lesní pozemek



Vlastníci, jiní oprávnění

Vlastnické právo

Podíl

Město Proseč, náměstí Dr. Tošovského 18, 53944 Proseč

Způsob ochrany nemovitosti

Název

pozemek určený k plnění funkcí lesa

Seznam BPEJ

Parcela nemá evidované BPEJ.


Omezení vlastnického práva

Nejsou evidována žádná omezení.

Jiné zápisy


Nejsou evidovány žádné jiné zápisy.


 Řízení, v rámci kterých byl k nemovitosti zapsán cenový údaj

Nemovitost je v územním obvodu, kde státní správu katastru nemovitostí ČR vykonává [Katastrální úřad pro Pardubický kraj, Katastrální pracoviště Chrudim](#) 

Zobrazené údaje mají informativní charakter. Platnost dat k 06.05.2022 09:00.

Informace o pozemku

Parcelní číslo: [464/14](#) 

Obec: [Proseč \[572080\]](#) 

Katastrální území: [Miřetín \[695947\]](#)

Číslo LV: [9](#)

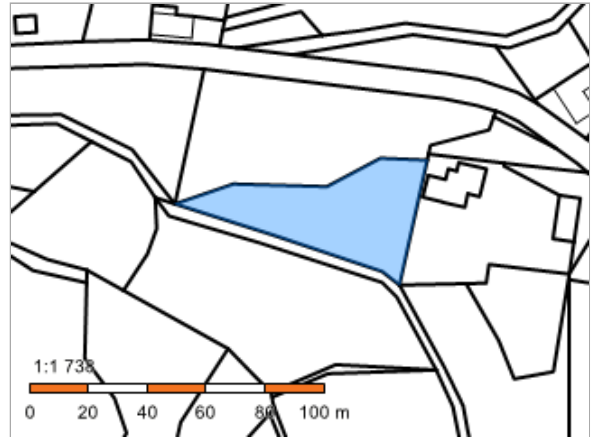
Výměra [m²]: 1714

Typ parcely: Parcela katastru nemovitostí

Mapový list:

Určení výměry: Graficky nebo v digitalizované mapě

Druh pozemku: lesní pozemek



Vlastníci, jiní oprávnění

Vlastnické právo

Podíl

SJM Kiričenko Josef a Kiričenkova Elena, Miřetín 10, 53944 Proseč

Způsob ochrany nemovitosti

Název

pozemek určený k plnění funkcí lesa

Seznam BPEJ

Parcela nemá evidované BPEJ.


Omezení vlastnického práva

Nejsou evidována žádná omezení.

Jiné zápisy

Nejsou evidovány žádné jiné zápisy.

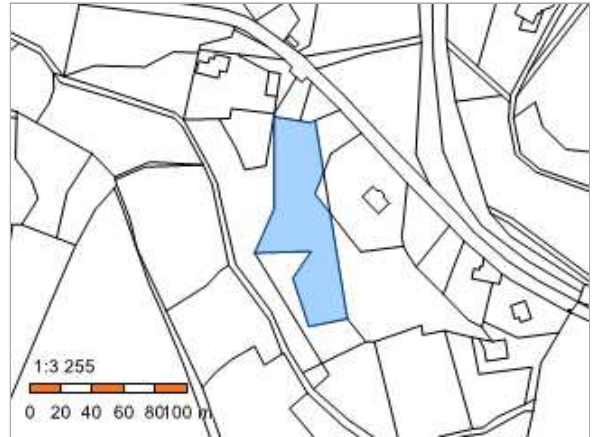
 Řízení, v rámci kterých byl k nemovitosti zapsán cenový údaj

Nemovitost je v územním obvodu, kde státní správu katastru nemovitostí ČR vykonává [Katastrální úřad pro Pardubický kraj](#), [Katastrální pracoviště Chrudim](#) 

Zobrazené údaje mají informativní charakter. Platnost dat k 06.05.2022 09:00.

Informace o pozemku

Parcelní číslo: [464/13](#) ↗
Obec: [Proseč \[572080\]](#) ↗
Katastrální území: [Miřetín \[695947\]](#)
Číslo LV: [10001](#)
Výměra [m²]: 4017
Typ parcely: Parcela katastru nemovitostí
Mapový list:
Určení výměry: Graficky nebo v digitalizované mapě
Druh pozemku: lesní pozemek



Vlastníci, jiní oprávnění

Vlastnické právo

Podíl

Město Proseč, náměstí Dr. Tošovského 18, 53944 Proseč

Způsob ochrany nemovitosti

Název

pozemek určený k plnění funkcí lesa

Seznam BPEJ

Parcela nemá evidované BPEJ.

Omezení vlastnického práva

Nejsou evidována žádná omezení.

Jiné zápisy

Nejsou evidovány žádné jiné zápisy.

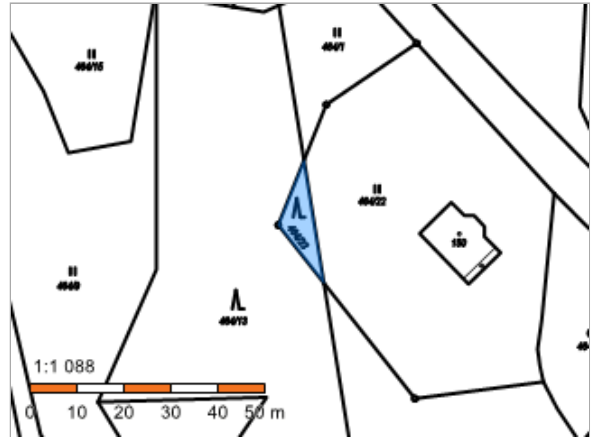
↗ Řízení, v rámci kterých byl k nemovitosti zapsán cenový údaj

Nemovitost je v územním obvodu, kde státní správu katastru nemovitostí ČR vykonává [Katastrální úřad pro Pardubický kraj](#), [Katastrální pracoviště Chrudim](#) ↗

Zobrazené údaje mají informativní charakter. Platnost dat k 06.05.2022 09:00.

Informace o pozemku

Parcelní číslo: [464/23](#) ↗
Obec: [Proseč \[572080\]](#) ↗
Katastrální území: [Miřetín \[695947\]](#)
Číslo LV: [161](#)
Výměra [m²]: 102
Typ parcely: Parcela katastru nemovitostí
Mapový list:
Určení výměry: Graficky nebo v digitalizované mapě
Druh pozemku: lesní pozemek



Vlastníci, jiní oprávnění

Vlastnické právo

Podíl

Dachovská Pavlína, Miřetín 67, 53944 Proseč

Způsob ochrany nemovitosti

Název

pozemek určený k plnění funkcí lesa

Seznam BPEJ

Parcela nemá evidované BPEJ.

Omezení vlastnického práva

Nejsou evidována žádná omezení.

Jiné zápisy

Nejsou evidovány žádné jiné zápisy.

↗ Řízení, v rámci kterých byl k nemovitosti zapsán cenový údaj

Nemovitost je v územním obvodu, kde státní správu katastru nemovitostí ČR vykonává [Katastrální úřad pro Pardubický kraj, Katastrální pracoviště Chrudim](#) ↗

Zobrazené údaje mají informativní charakter. Platnost dat k 06.05.2022 09:00.